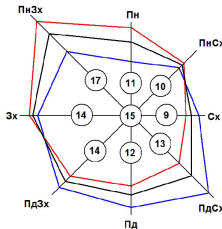




# Детальний план території, орієнтовною площею 6,1 га, для будівництва виробничо-складських приміщень, на території, що розташована поза межами села Мироцьке, Бучанської міської територіальної громади, Бучанського району, Київської області

## ПЛАН ФУНКЦІОНАЛЬНОГО ЗОНУВАННЯ ТЕРИТОРІЇ

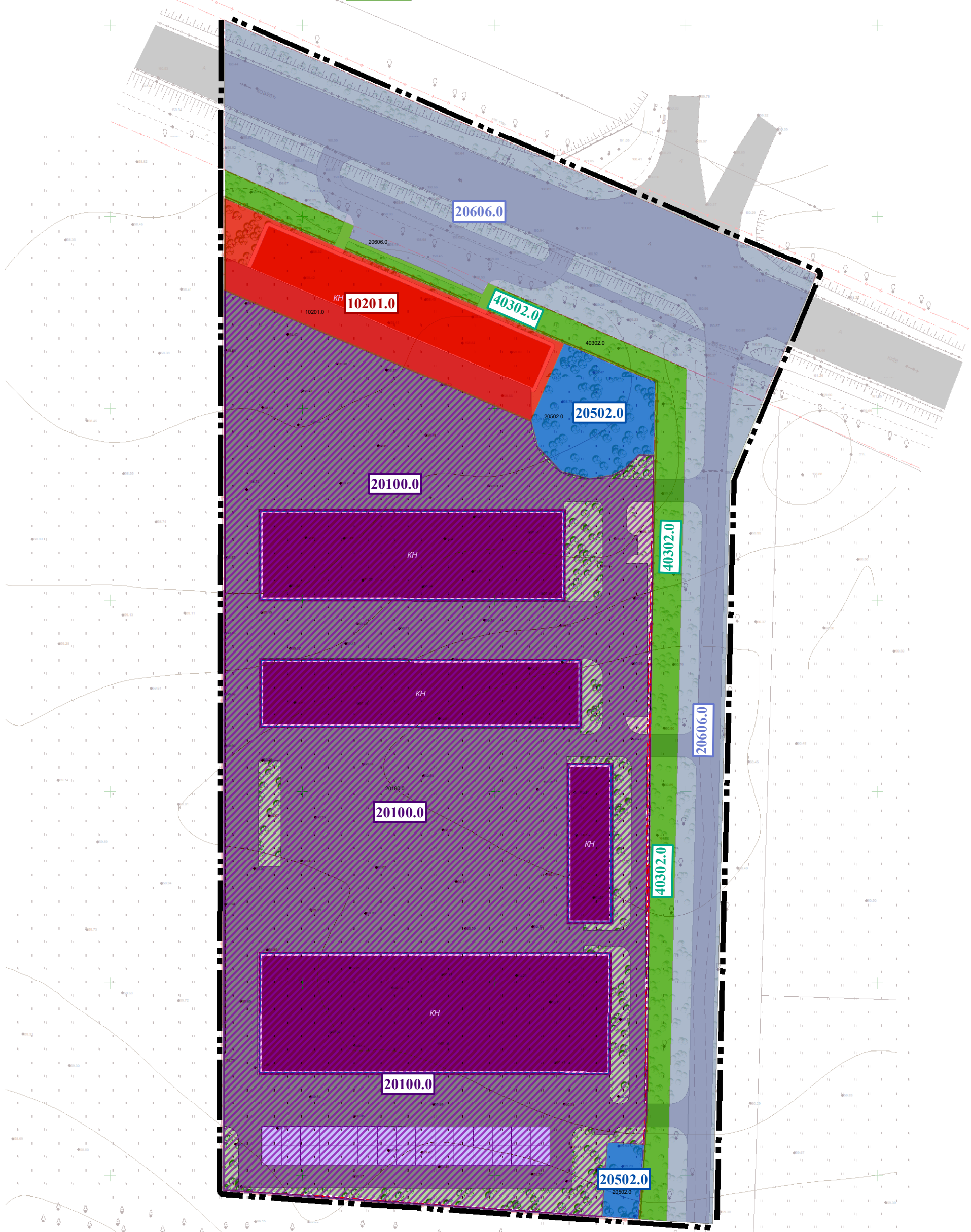
МС "Немішасве" (161мБС)  
М 1:2 (в 1 см 2 %)



— теплий період  
— холодний період  
— рік


### Функціональне зонування:

- 10201.0 Території адміністративно-офісної забудови
- 20100.0 Території промислових підприємств
- 20502.0 Території об'єктів водопостачання та водовідведення
- 20606.0 Території вулиць та доріг
- 40302.0 Території зелених насаджень спеціального призначення



Масштаб 1:1000



						Договір №18/09/23-ДПТ					
						ДЕТАЛЬНИЙ ПЛАН ТЕРИТОРІЇ, ОРІЄНТОВНОЮ ПЛОЩЕЮ 6,1 ГА, ДЛЯ БУДІВНИЦТВА ВИРОБНИЧО-СКЛАДСЬКИХ ПРИМІЩЕНЬ, НА ТЕРИТОРІЇ, ЩО РОЗТАШОВАНА ПОЗА МЕЖАМИ СЕЛА МИРОЦЬКЕ, БУЧАНСЬКОЇ МІСЬКОЇ ТЕРИТОРІАЛЬНОЇ ГРОМАДИ, БУЧАНСЬКОГО РАЙОНУ, КИЇВСЬКОЇ ОБЛАСТІ					
Зм.	Кільк.	Аркуш	Недок.	Підпис	Дата	ПЛАН ФУНКЦІОНАЛЬНОГО ЗОНУВАННЯ ТЕРИТОРІЇ			Стадія	Аркуш	Аркушів
					2023				ДПТ	4	12
ГАП		О. Грановський				1:1000			<div>ТОВАРИСТВО З ОБМЕЖЕНОЮ ВІДПОВІДАЛЬНІСТЮ АРХІТЕКТУРНО-ПРОСТОРОВЕ ПЛАНУВАННЯ</div>		
Розробив		Д. Клещев									
Перевірів		А. Кушнір									